

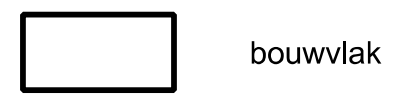
Plangebied



Bestemmingen



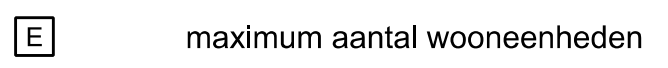
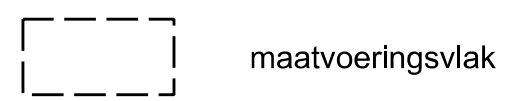
Bouwvlak



Bouwaanduidingen



Maatvoeringaanduidingen



Gemeente Helmond



RUIMTELIJKE ORDENING & VERKEER

WIJKNR:	2100
VERSIE:	1000

BESTEMMINGSPAN:

Brandevoort II - Diepenbroek 16

GETEKEND:	Piet Zijlmans	DD:	14-07-2015	SCHAAL:	1:1000	IDNR:	NL.IMRO.0794.2100BP150045.-	
GEWIJZIGD:		DD:	00-00-0000	FORMAAT:	A3	VERBEELDING NR.:	150045	
TEKENING:	S:\SORO\RUIMTELIJKE PLANNEN\IDN.NR.							150045.PDF